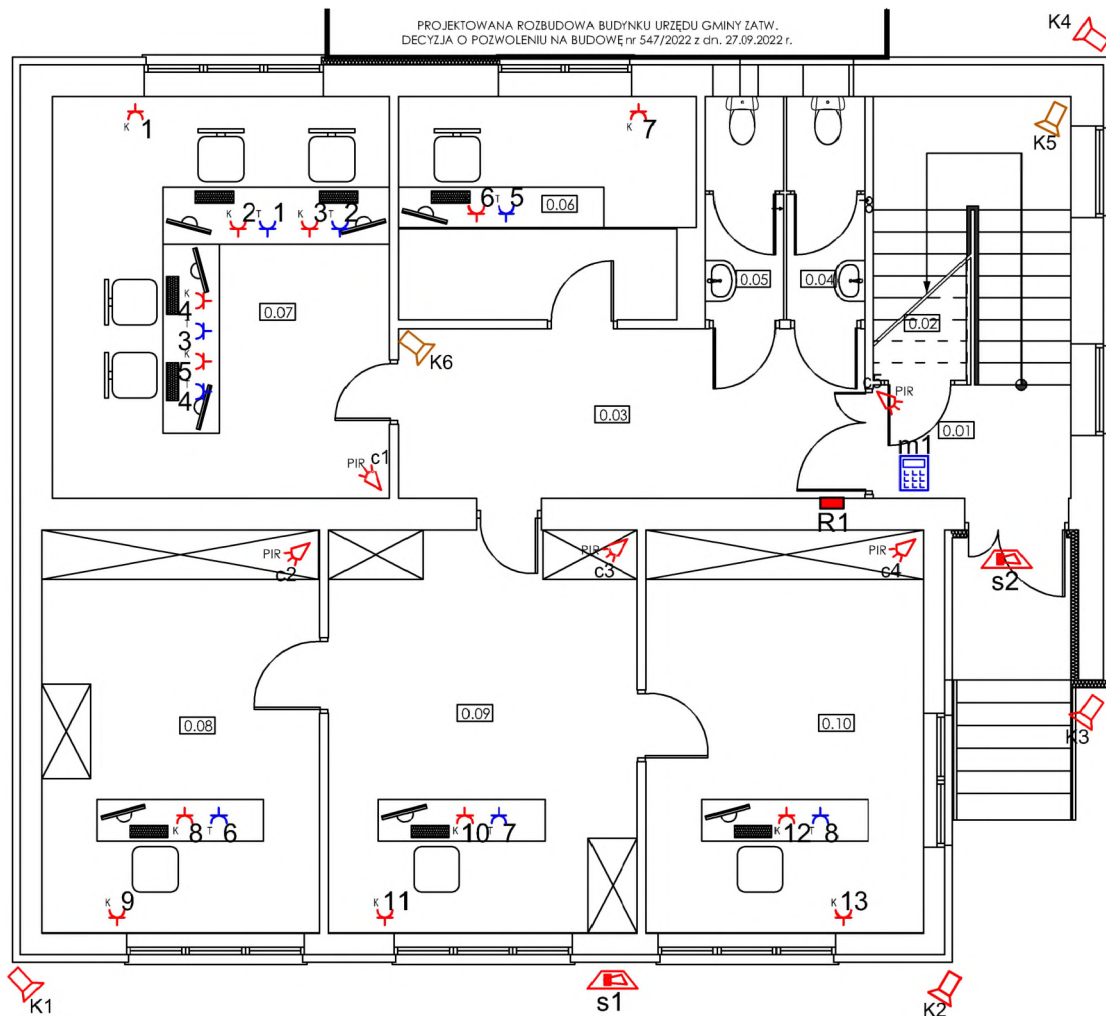















PROJEKTOWANA ROZBUDOWA BUDYNKU URZĘDU GMINY ZATW.  
DECYZJA O POZWOLENIU NA BUDOWĘ nr 547/2022 z dn. 27.09.2022 r.



ZESTAWIENIE POWIERZCHNI PARTERU		
L.P.	POMIESZCZENIE	POWIERZCHNIA UŻYTKOWA
0.01	KORYTARZ Z KL. SCHODOWĄ	10,9
0.02	POM. GOSP.	2,75
0.03	KOMUNIKACJA	13,77
0.04	WC D	3,03
0.05	WC M	3,03
0.06	KASA	11,28
0.07	BIURO	23,68
0.08	BIURO	19,52
0.09	BIURO	21,7
0.10	BIURO	19,47
	SUMA	129,13

# LEGENDA instalacji telefonicznej, TV i LAN:

	FTP 4x2x0.5mm2 kat. 5e
	FTP 4x2x0.5mm2 kat. 5e
	przewód koncentryczny podwójny 75 Ohm (antenowy)
	gniazdo LAN RJ45 p/t IP20;
	gniazdo TEL 1xRJ45 p/t IP20;
	gniazdo TV-SAT p/t IP20;
	manipulator
	centrala systemu sygnalizacji i włamania
	czujka podczerwieni systemu sygnalizacji włamania i napadu
	kontrakton okienny
	termiczna czujka podczerwieni systemu sygnalizacji włamania i napadu
	kamera cyfrowa (IP) wewnętrzna 4MPix
	kamera cyfrowa (IP) zewnętrzna 4MPix

Temat inwestycji:	Przebudowa i termomodernizacja budynku Urzędu Gminy Maślowice			
Adres inwestycji:	dz. nr ew. 556/1 i 566, obręb 0014 Maślowice , jed. ewid. 101210_2 Maślowice			
Inwestor i adres:	Gmina Maślowice Maślowice 4 97-515 Maślowice	Nr rys. E - 5	Skala: 1:100	Data: XI.2025
Rysunek:	Rzut parteru - instalacje elektryczne logiczne.	Branża: E	Etap: PT	Format: 297x1000
Projektant:	mgr inż. Michał Jaworski	Nr uprawnień: LOD/1692/PWOE/12		Podpis:
Sprawdzający:	mgr inż. Tomasz Włodarczyk	Nr uprawnień: LOD/1242/POOE/09		Podpis: